



Станция Пушкино Автобус № 21, едем до остановки «ШКОЛА»


Выходим на остановке и идём в калитку по дорожке



Выходим на параллельную улицу около магазина и идём налево по дороге



Проходим слева школу до указателя «Лепешки» и идём между домами и гаражами до поворота налево в поле



Далее по дороге вокруг поля, проходим СНТ «Черничка» до края поля и справа подъем вверх на поляну

56.0856, 38.0947
56.0682, 38.1294
На машине (GraphHopper) **Найти**
Обратный маршрут

Маршрут

Расстояние: 3.8km. Время: 0:09.
Подъем: 14m. Спуск: 33m.

- ↑ 1. Продолжите движение по Красноармейское шоссе 150m
- ↙ 2. Резко поверните налево на 46Н-09040 600m
- ↘ 3. Поверните направо 200m
- ↑ 4. Держитесь левее 1200m
- ↙ 5. Поверните налево 500m
- ↑ 6. Держитесь правее 500m
- ↙ 7. Поверните налево 400m
- ↑ 8. Держитесь левее 40m
- ↑ 9. Держитесь правее 140m
- 📍 10. Цель достигнута!

500 m
1000 ft

© Участники OpenStreetMap ▼ Сделайте пожертвование. Условия использо